










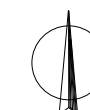



- | | |
|---|--|
|  | STROM |
|  | DOPRAVNÍ ZNAČKA |
|  | TRVALÝ TRAVNÍ POROST |
|  | VÝŠKA NA SCHODIŠTI |
|  | BOD PBPP |
|  | PŘÍPOJKA NN STÁVAJÍCÍ
(Povodí Moravy, s.p.) |
|  | PŘÍPOJKA NN NÁVRH |
|  | TERÉNNÍ HRANY |
|  | OSA HRÁZE |
|  | CETIN-ZAMĚŘENÝ METALICKÝ KABEL |
|  | CETIN-NEPROVOZOVANÉ SÍŤ |



POLOHA SÍTÍ JE ORIENTAČNÍ. PŘED ZAHÁJENÍM PRACÍ JE TŘEBA VEŠKERÉ VEDENÍ VYTYČIT.

YPRACOVAL	Ing. Ondřej Polách		
KONTROLOVAL			
STAVEBNÍK	Povodí Moravy, s.p.		
MÍSTO STAVBY	k.ú. Vnorovy, parc.č. 2731/6		
NÁZEV STAVBY	BAŤŮV KANÁL, VNOROVY - DOMEK OBSLUHY PK		
STAVEBNÍ OBJEKT		FORMÁT	2 A4
ČÁST		DATUM	2/2023
OBSAH:		STUPEŇ PD	DUR + DOS
	KOORDINAČNÍ SITUACE	MEŘÍTKO 1:200	Č. VÝKRESU C.3